

MODIFICATION DE PLAN LOCAL D'URBANISME

3.2 Document graphique réglementaire

Echelle : 1/5 500ème

PLU approuvé en Conseil Communautaire de la CA2BM le 29 juin 2017	Modification du PLU mise à l'enquête publique du 30 décembre 2019 au 30 janvier 2020	Modification n°1 de PLU approuvée en Conseil Communautaire de la CA2BM le 15 juin 2020
---	--	--

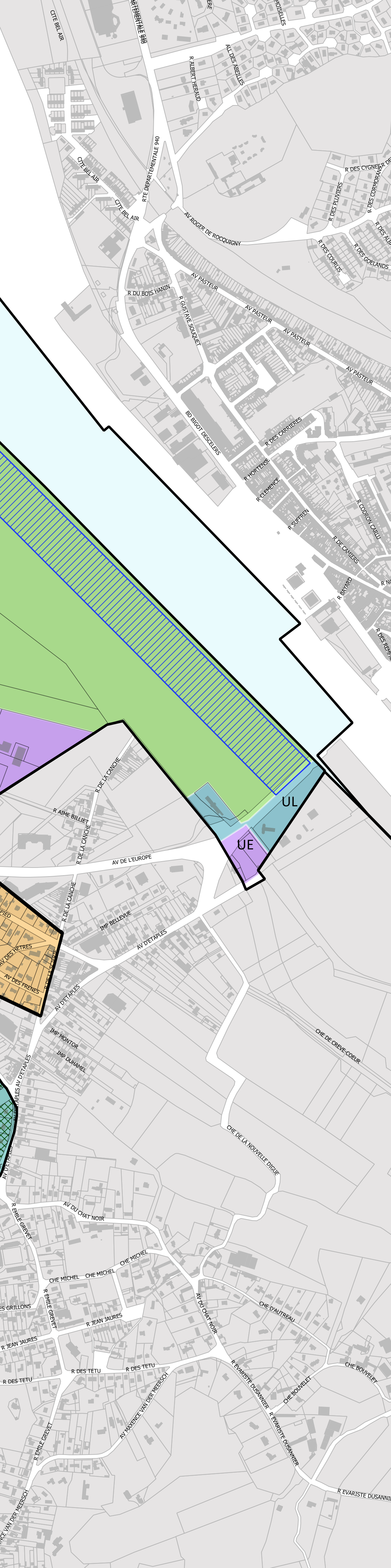
Vu pour être annexé à la
délibération du conseil
communautaire n°2020-61
en date du 15 juin 2020
Le Président

BRUNO COUSEIN



Source : DGI-cadastre
Réalisation : CA2BM

Etaples



Prescriptions

- Espace boisé classé au titre de l'article L113-1
- Espace boisé classé au titre de l'article L121-27
- Espace vert protégé au titre des articles L151-19 et L151-23
- Espace paysager protégé au titre des articles L151-19 et L151-23
- Bande littorale de 100 m au titre de l'article L121-16
- Périmètres de mixité fonctionnelle MF-1 et MF-2 au titre de l'article L151-16
- Périmètre de mixité sociale au titre de l'article L151-15
- Emplacement réservé au titre des articles L151-41 et R151-38
- Orientation d'aménagement et de programmation au titre de l'article L151-6/7
- Orientation d'aménagement et de programmation au titre de l'article L151-8

Liste des emplacements réservés

N°	Description	Bénéficiaire	Surface en m²
2	Programme de logements dont 100% minimum de logements aidés	Commune	492
3	Programme de logements dont 100% minimum de logements aidés	Commune	96

Informations

- Risque aléa moyen de submersion marine

Zonage réglementaire

- UAa
- UAb
- UAc
- UAd
- UBa
- UBb
- UCa
- UCb
- UDa
- Udb
- UDc
- UE
- UL
- UR
- N
- Na
- Nb
- Nj
- Ne
- Nh
- NL
- NM

MODIFICATION DE PLAN LOCAL D'URBANISME


3.2bis Document graphique réglementaire

Echelle : 1/5 500ème

PLU approuvé en Conseil
Communaux de la CA2BM
le 29 juin 2017

Modification du PLU mise à l'enquête publique du 30 décembre 2019 au 30 janvier 2020

Modification n°1 de PLU approuvée
en Conseil Communautaire de la
CA2BM le 15 juin 2020

Vu pour être annexé à la
délibération du conseil
communautaire n°2020-61
en date du 15 juin 2020
Le Président : 

Bruno COUSEIN

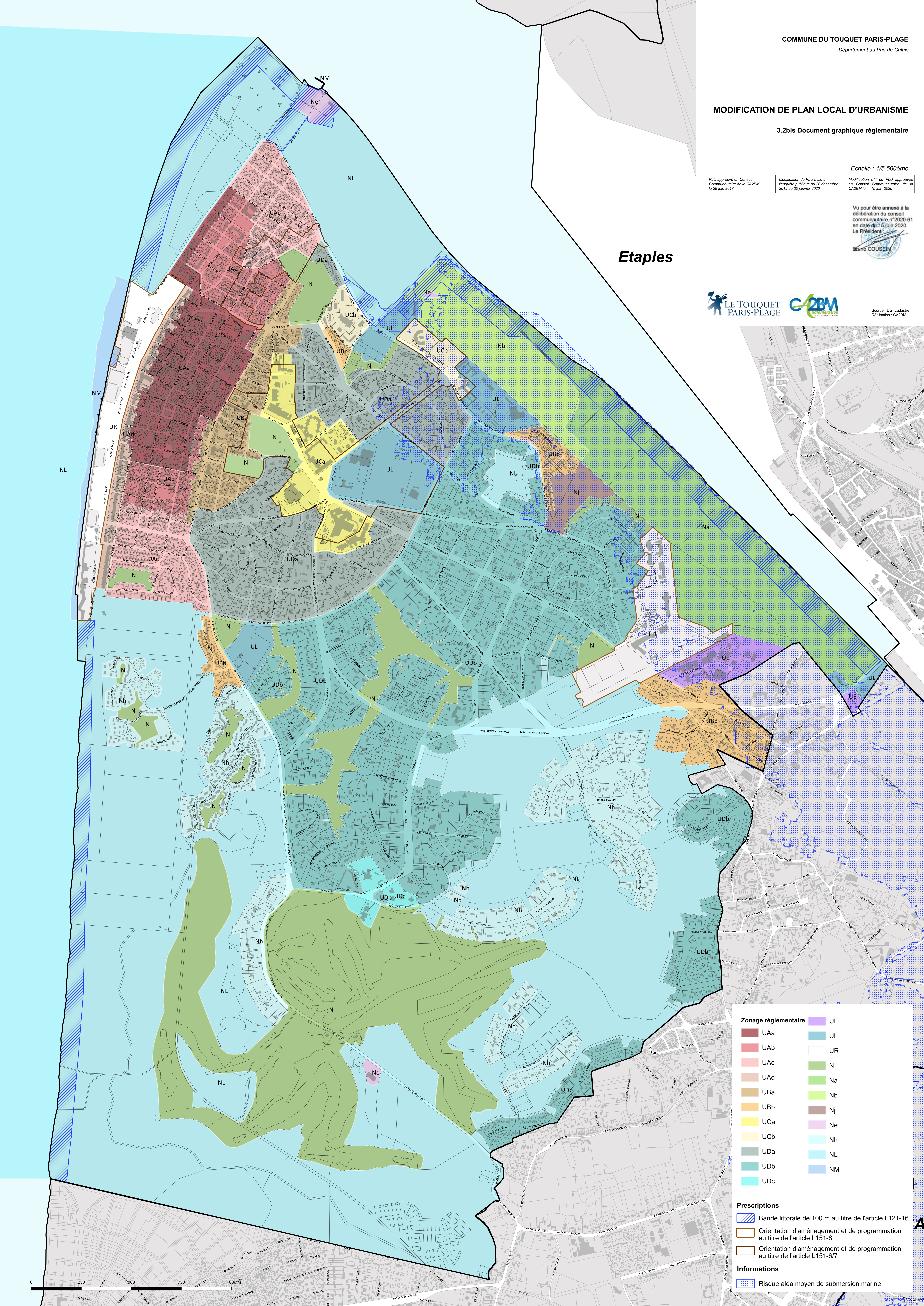


LE TOUQUET
PARIS-PLAGE



Source : DGI-cadastre
Réalisation : CA2BM

Etaples



MODIFICATION DE PLAN LOCAL D'URBANISME

3.4 Document graphique réglementaire - zoom

Echelle : 1/2 000ème

PLU approuvé en Conseil Communautaire de la CAZBM le 29 juin 2017	Modification du PLU mise à l'enquête publique du 30 décembre 2019 au 30 janvier 2020	Modification n°1 de PLU approuvée en Conseil Communautaire de la CAZBM le 15 juin 2020
---	--	--

Vu pour être annexé à la
délibération du conseil
communautaire n°2020-61
en date du 15 juin 2020
Le Président
Benoît COUSEIN

Source : DGI-cadastre
Réalisation : CAZBM



Zonage réglementaire

- UAa
- UAb
- UAc
- UAd
- UBa
- UBb
- UCa
- UCb
- UDa
- Udb
- UDc
- UE
- UL
- UR
- N
- Na
- Nb
- Nj
- Ne
- Nh
- NL
- NM

Prescriptions

- Espace boisé classé au titre de l'article L113-1
- Espace boisé classé au titre de l'article L121-27
- Espace vert protégé au titre des articles L151-19 et L151-23
- Espace paysager protégé au titre des articles L151-19 et L151-23
- Bande littorale de 100 m au titre de l'article L121-16
- Périmètres de mixité fonctionnelle MF-1 et MF-2 au titre de l'article L151-16
- Périmètre de mixité sociale au titre de l'article L151-15
- Emplacement réservé au titre des articles L151-41 et R151-38
- Orientation d'aménagement et de programmation au titre de l'article L151-6/7
- Orientation d'aménagement et de programmation au titre de l'article L151-8

Liste des emplacements réservés

N °	Description	Bénéficiaire	Surface en m²
2	Programme de logements dont 100% minimum de logements aidés	Commune	492
3	Programme de logements dont 100% minimum de logements aidés	Commune	96

Informations

- Risque aléa moyen de submersion marine

0 100 200 m

